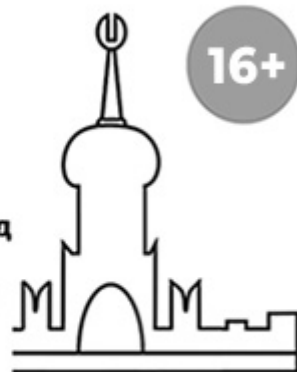




Официальный  
**Вестник**  
Муниципального образования город  
**Тула**



16+

№ 63 (63)  
24 ноября 2023

Бюллетень

Постановление Главы муниципального образования город Тула  
от 22 ноября 2023 г. № 317-п

## О назначении публичных слушаний по обсуждению схемы расположения земельного участка на кадастровом плане территории под многоквартирным домом по адресу: г. Тула, ул. Марата, д. 33

На основании обращения главы администрации города Тулы от 22 ноября 2023 г. № 23512-И, в соответствии с Земельным кодексом Российской Федерации, Градостроительным кодексом Российской Федерации, Федеральным законом от 6 октября 2003 г. № 131-ФЗ «Об общих принципах организации местного самоуправления в Российской Федерации», Уставом муниципального образования город Тула, Положением «О публичных слушаниях и общественных обсуждениях по градостроительным вопросам и правилам благоустройства территории муниципального образования город Тула», утвержденным решением Тульской городской Думы от 27 июня 2018 г. № 54/1299,

### ПОСТАНОВЛЯЮ:

1. Назначить публичные слушания по обсуждению схемы расположения земельного участка на кадастровом плане территории под многоквартирным домом по адресу: г. Тула, ул. Марата, д. 33.

2. Провести вышеуказанные публичные слушания с 24 ноября по 7 декабря 2023 года:

1) экспозиция схемы проходит в здании главного управления администрации города Тулы по Пролетарскому территориальному округу по адресу: г. Тула, ул. Марата, д. 162-а, с 24 ноября по 7 декабря 2023 года. Консультации по экспозиции схемы проводятся каждый вторник и четверг с 15.00 часов до 17.00 часов;

2) собрание участников публичных слушаний провести 7 декабря 2023 года в 17.30 часов по адресу: г. Тула, Красноармейский пр., д. 1, МУК «Тульская библиотечная система» Библиотечно-информационный комплекс».

3. Предложения и замечания, касающиеся схемы, можно подавать в устной и письменной форме в ходе проведения собрания участников публичных слушаний; в виде электронного документа в адрес организатора публичных слушаний (e-mail: [duma@cityadm.tula.ru](mailto:duma@cityadm.tula.ru)) или в письменной форме в адрес Тульской городской Думы по адресу: г. Тула, пр. Ленина, д. 2, 5 подъезд, с 24 ноября по 7 декабря 2023 года (за исключением выходных и праздничных дней) с 9 часов до 17 часов; посредством записи в книге (журнале) учета посетителей экспозиции схемы, подлежащей рассмотрению на публичных слушаниях, от которых берется согласие на обработку персональных данных.

4. Схема, подлежащая рассмотрению на публичных слушаниях, и информационные материалы к ней будут размещены в официальном сетевом издании муниципального образования город Тула «Сборник правовых актов и иной официальной информации муниципального образования город Тула» по адресу: <http://www.npatula-city.ru> и на официальном сайте муниципального образования город Тула (<http://www.dumatula-city.ru>) в информационно-телекоммуникационной сети «Интернет».

5. Участники публичных слушаний обязаны предоставить сведения о себе: фамилия, имя, отчество (при наличии), дата рождения, адрес места жительства (регистрации) - для физических лиц; наименование, основной государственный регистрационный номер, место нахождения и адрес - для юридических лиц с приложением документов, подтверждающих такие сведения. Участники публичных слушаний, являющиеся правообладателями соответствующих земельных участков и (или) расположенных на них объектов капитального строительства и (или) помещений, являющихся частью указанных объектов капитального строительства, также представляют сведения соответственно о таких земельных участках, объектах капитального строительства, помещениях, являющихся частью указанных объектов капитального строительства, из Единого государственного реестра недвижимости и иные документы, устанавливающие или удостоверяющие их права на такие земельные участки, объекты капитального строительства, помещения, являющиеся частью указанных объектов капитального строительства. Справки по телефонам: 36-71-76, 36-68-89, 56-76-13.

6. Комиссии по подготовке и проведению публичных слушаний и общественных обсуждений в установленном порядке обеспечить проведение вышеуказанных публичных слушаний и организовать учет предложений и замечаний, касающихся схемы.

7. Опубликовать настоящее постановление в официальном печатном издании муниципального образования город Тула - бюллетене «Официальный вестник муниципального образования город Тула».

8. Разместить настоящее постановление на официальном сайте муниципального образования город Тула и в официальном сетевом издании муниципального образования город Тула «Сборник правовых актов и иной официальной информации муниципального образования город Тула» в информационно-телекоммуникационной сети «Интернет» по адресу: <http://www.npatula-city.ru>.

9. Распространить настоящее постановление на информационных стендах в главном управлении администрации города Тулы по Пролетарскому территориальному округу и в МУК «Тульская библиотечная система» Библиотечно-информационный комплекс».

10. Постановление вступает в силу со дня его подписания.

Глава муниципального  
образования город Тула

О.А. Слюсарева

Постановление Главы муниципального образования город Тула  
от 22 ноября 2023 г. № 318-п

## **О назначении публичных слушаний по обсуждению схем расположения земельных участков на кадастровом плане территории под многоквартирными домами, расположенными в Зареченском территориальном округе муниципального образования город Тула**

На основании обращения главы администрации города Тулы от 22 ноября 2023 г. № 23512-И, в соответствии с Земельным кодексом Российской Федерации, Градостроительным кодексом Российской Федерации, Федеральным законом от 6 октября 2003 г. № 131-ФЗ «Об общих принципах организации местного самоуправления в Российской Федерации», Уставом муниципального образования город Тула, Положением «О публичных слушаниях и общественных обсуждениях по градостроительным вопросам и правилам благоустройства территории муниципального образования город Тула», утвержденным решением Тульской городской Думы от 27 июня 2018 г. № 54/1299,

### **ПОСТАНОВЛЯЮ:**

1. Назначить публичные слушания по обсуждению схем расположения земельных участков на кадастровом плане территории под многоквартирными домами по адресам:

Тульская обл., Ленинский р-н, с. Хрущево, ул. Совхозная, д. 15;  
Тульская обл., г. Тула, ул. Боборыкина, д. 1-д;  
Тульская обл., г. Тула, ул. Токарева, д. 87.

2. Провести вышеуказанные публичные слушания с 24 ноября по 7 декабря 2023 года:

1) экспозиции схем проходят в здании главного управления администрации города Тулы по Зареченскому территориальному округу по адресу: г. Тула, ул. Литейная, д. 10, с 24 ноября по 7 декабря 2023 года. Консультации по экспозициям схем проводятся каждый понедельник с 14.00 часов до 16.00 часов и каждый четверг с 9.00 часов до 11.00 часов;

2) собрание участников публичных слушаний провести 7 декабря 2023 года в 17.30 часов по адресу: г. Тула, Красноармейский пр., д. 1, МУК «Тульская библиотечная система» Библиотечно-информационный комплекс».

3. Предложения и замечания, касающиеся схем, можно подавать в устной и письменной форме в ходе проведения собрания участников публичных слушаний; в виде электронного документа в адрес организатора публичных слушаний (e-mail: [duma@cityadm.tula.ru](mailto:duma@cityadm.tula.ru)) или в письменной форме в адрес Тульской городской Думы по адресу: г. Тула, пр. Ленина, д. 2, 5 подъезд, с 24 ноября по 7 декабря 2023 года (за исключением выходных и праздничных дней) с 9 часов до 17 часов; посредством записи в книге (журнале) учета посетителей экспозиции схем, подлежащих рассмотрению на публичных слушаниях, от которых берется согласие на обработку персональных данных.

4. Схемы, подлежащие рассмотрению на публичных слушаниях, и информационные материалы к ним будут размещены в официальном сетевом издании муниципального образования город Тула «Сборник правовых актов и иной официальной информации муниципального обра-

зования город Тула» по адресу: <http://www.npatula-city.ru> и на официальном сайте муниципального образования город Тула (<http://www.dumatula-city.ru>) в информационно-телекоммуникационной сети «Интернет».

5. Участники публичных слушаний обязаны предоставить сведения о себе: фамилия, имя, отчество (при наличии), дата рождения, адрес места жительства (регистрации) - для физических лиц; наименование, основной государственный регистрационный номер, место нахождения и адрес - для юридических лиц с приложением документов, подтверждающих такие сведения. Участники публичных слушаний, являющиеся правообладателями соответствующих земельных участков и (или) расположенных на них объектов капитального строительства и (или) помещений, являющихся частью указанных объектов капитального строительства, также представляют сведения соответственно о таких земельных участках, объектах капитального строительства, помещениях, являющихся частью указанных объектов капитального строительства, из Единого государственного реестра недвижимости и иные документы, устанавливающие или удостоверяющие их права на такие земельные участки, объекты капитального строительства, помещения, являющиеся частью указанных объектов капитального строительства. Справки по телефонам: 36-71-76, 36-68-89, 56-76-13.

6. Комиссии по подготовке и проведению публичных слушаний и общественных обсуждений в установленном порядке обеспечить проведение вышеуказанных публичных слушаний и организовать учет предложений и замечаний, касающихся схем.

7. Опубликовать настоящее постановление в официальном печатном издании муниципального образования город Тула - бюллетене «Официальный вестник муниципального образования город Тула».

8. Разместить настоящее постановление на официальном сайте муниципального образования город Тула и в официальном сетевом издании муниципального образования город Тула «Сборник правовых актов и иной официальной информации муниципального образования город Тула» в информационно-телекоммуникационной сети «Интернет» по адресу: <http://www.npatula-city.ru>.

9. Распространить настоящее постановление на информационных стендах в главном управлении администрации города Тулы по Зареченскому территориальному округу и в МУК «Тульская библиотечная система» Библиотечно-информационный комплекс».

10. Постановление вступает в силу со дня его подписания.

Глава муниципального  
образования город Тула

**О.А. Слюсарева**

Постановление Главы муниципального образования город Тула  
от 22 ноября 2023 г. № 319-п

## **О назначении публичных слушаний по обсуждению схем расположения земельных участков на кадастровом плане территории под многоквартирными домами, расположенными в Центральном районе г. Тулы**

На основании обращения главы администрации города Тулы от 22 ноября 2023 г. № 23512-И, в соответствии с Земельным кодексом Российской Федерации, Градостроительным кодексом Российской Федерации, Федеральным законом от 6 октября 2003 г. № 131-ФЗ «Об общих принципах организации местного самоуправления в Российской Федерации», Уставом муниципального образования город Тула, Положением «О публичных слушаниях и общественных обсуждениях по градостроительным вопросам и правилам благоустройства территории муниципального образования город Тула», утвержденным решением Тульской городской Думы от 27 июня 2018 г. № 54/1299,

### **ПОСТАНОВЛЯЮ:**

1. Назначить публичные слушания по обсуждению схем расположения земельных участков на кадастровом плане территории под многоквартирными домами по адресам:

Тульская обл., г. Тула, пос. Октябрьский, д. 105а;  
г. Тула, ул. Староникитская, д. 105а;  
Тульская обл., г. Тула, ул. Кауля, д. 51, корп. 3.

2. Провести вышеуказанные публичные слушания с 24 ноября по 7 декабря 2023 года:

1) экспозиции схем проходят в здании главного управления администрации города Тулы по Центральному территориальному округу по адресу: г. Тула, ул. Тургеневская, д. 67, с 24 ноября по 7 декабря 2023 года. Консультации по экспозициям схем проводятся каждый понедельник и четверг с 15.00 часов до 17.00 часов;

2) собрание участников публичных слушаний провести 7 декабря 2023 года в 17.30 часов по адресу: г. Тула, Красноармейский пр., д. 1, МУК «Тульская библиотечная система» Библиотечно-информационный комплекс».

3. Предложения и замечания, касающиеся схем, можно подавать в устной и письменной форме в ходе проведения собрания участников публичных

слушаний; в виде электронного документа в адрес организатора публичных слушаний (e-mail: [duma@cityadm.tula.ru](mailto:duma@cityadm.tula.ru)) или в письменной форме в адрес Тульской городской Думы по адресу: г. Тула, пр. Ленина, д. 2, 5 подъезд, с 24 ноября по 7 декабря 2023 года (за исключением выходных и праздничных дней) с 9 часов до 17 часов; посредством записи в книге (журнале) учета посетителей экспозиции схем, подлежащих рассмотрению на публичных слушаниях, от которых берется согласие на обработку персональных данных.

4. Схемы, подлежащие рассмотрению на публичных слушаниях, и информационные материалы к ним будут размещены в официальном сетевом издании муниципального образования город Тула «Сборник правовых актов и иной официальной информации муниципального образования город Тула» по адресу: <http://www.npatula-city.ru> и на официальном сайте муниципального образования город Тула (<http://www.dumatula-city.ru>) в информационно-телекоммуникационной сети «Интернет».

5. Участники публичных слушаний обязаны предоставить сведения о себе: фамилия, имя, отчество (при наличии), дата рождения, адрес места жительства (регистрации) - для физических лиц; наименование, основной государственный регистрационный номер, место нахождения и адрес - для юридических лиц с приложением документов, подтверждающих такие сведения. Участниками публичных слушаний, являющиеся правообладателями соответствующих земельных участков и (или) расположенных на них объектов капитального строительства и (или) помещений, являющихся частью указанных объектов капитального строительства, также представляют сведения соответственно о таких земельных участках, объектах капитального строительства, помещениях, являющихся частью указанных объектов капитального строительства, из Единого государственного реестра

недвижимости и иные документы, устанавливающие или удостоверяющие их права на такие земельные участки, объекты капитального строительства, помещения, являющиеся частью указанных объектов капитального строительства. Справки по телефонам: 36-71-76, 36-68-89, 56-76-13.

6. Комиссии по подготовке и проведению публичных слушаний и общественных обсуждений в установленном порядке обеспечить проведение вышеуказанных публичных слушаний и организовать учет предложений и замечаний, касающихся схем.

7. Опубликовать настоящее постановление в официальном печатном издании муниципального образования город Тула - бюллетене «Официальный вестник муниципального образования город Тула».

8. Разместить настоящее постановление на официальном сайте муниципального образования город Тула и в официальном сетевом издании муниципального образования город Тула «Сборник правовых актов и иной официальной информации муниципального образования город Тула» в информационно-телекоммуникационной сети «Интернет» по адресу: <http://www.npatula-city.ru>.

9. Распространить настоящее постановление на информационных стендах в главном управлении администрации города Тулы по Центральному территориальному округу и в МУК «Тульская библиотечная система» Библиотечно-информационный комплекс».

10. Постановление вступает в силу со дня его подписания.

Глава муниципального  
образования город Тула

О.А. Слюсарева

## ЗАКЛЮЧЕНИЯ О РЕЗУЛЬТАТАХ ПУБЛИЧНЫХ СЛУШАНИЙ

«21» ноября 2023 г.

Публичные слушания, назначенные постановлением Главы муниципального образования город Тула от 31 октября 2023 г. № 291-п «О назначении публичных слушаний по обсуждению схем расположения земельных участков на кадастровом плане территории под многоквартирными домами, расположенными в с. Архангельское с/п Рождественское Ленинского района Тульской области» проведены постоянно действующей комиссией по подготовке и проведению публичных слушаний и общественных обсуждений по градостроительным вопросам и правилам благоустройства территории муниципального образования город Тула с 1 по 16 ноября 2023 года.

Перечень информационных материалов:

1. Копия постановления Главы муниципального образования город Тула от 31 октября 2023 г. № 291-п.

2. Схема расположения земельного участка на кадастровом плане территории под многоквартирным домом по адресу: Тульская область, Ленинский район, с/п Рождественское, с. Архангельское, ул. Центральная, дом № 4;

3. Схема расположения земельного участка на кадастровом плане территории под многоквартирным домом по адресу: Тульская область, Ленинский район, с/п Рождественское, с. Архангельское, ул. Центральная, дом № 5;

4. Схема расположения земельного участка на кадастровом плане территории под многоквартирным домом по адресу: Тульская область, Ленинский район, с/п Рождественское, с. Архангельское, ул. Центральная, дом № 6;

5. Схема расположения земельного участка на кадастровом плане территории под многоквартирным домом по адресу: Тульская область, Ленинский район, с/п Рождественское, с. Архангельское, ул. Центральная, дом № 7.

Оповещение о начале публичных слушаний опубликовано в официальном печатном издании муниципального образования город Тула - бюллетене «Официальный вестник муниципального образования город Тула»; размещено на официальном сайте муниципального образования город Тула и в официальном сетевом издании муниципального образования город Тула «Сборник правовых актов и иной официальной информации муниципального

образования город Тула» в информационно-телекоммуникационной сети «Интернет» по адресу: <http://www.npatula-city.ru> 1 ноября 2023 года.

Экспозиция схем проходила в здании главного управления администрации города Тулы по Зареченскому территориальному округу по адресу: г. Тула, ул. Литейная, д. 10, с 1 по 16 ноября 2023 года. Консультации по экспозиции схем проводились каждый понедельник с 14.00 часов до 16.00 часов и каждый четверг с 9.00 часов до 11.00 часов (за исключением выходных и праздничных дней).

Собрание участников публичных слушаний проведено 16 ноября 2023 года в 17.00 часов в здании главного управления администрации города Тулы по Центральному территориальному округу по адресу: г. Тула, ул. Тургеневская, д. 67 (зал заседаний 4-го этажа).

В публичных слушаниях приняли участие: 7 физических лиц, которые являются участниками публичных слушаний; 2 юридических лица, которые не являются участниками публичных слушаний.

По результатам публичных слушаний составлен протокол публичных слушаний № 1 от 20 ноября 2023 г., на основании которого подготовлено заключение о результатах публичных слушаний.

В период проведения публичных слушаний были поданы замечания и предложения от участников публичных слушаний:

1. От граждан, постоянно проживающих на территориях, в отношении которых подготовлены данные схемы: 1 предложение и 0 замечаний.

2. От правообладателей земельных участков, находящихся в границах территорий, в отношении которых подготовлены данные схемы, и (или) расположенных на них объектов капитального строительства, а также правообладателей помещений, являющихся частью указанных объектов капитального строительства: 0 предложений и 0 замечаний.

3. От ресурсоснабжающих организаций: 0 предложений и 2 замечания.

Рекомендации организатора публичных слушаний о целесообразности или нецелесообразности учета внесенных предложений и замечаний:

№ п/п	Содержание предложения (замечания)	Рекомендации организатора
1.	Поддержать схемы расположения земельных участков с увеличением площади и включением хозяйственных построек в границы участков под многоквартирными домами, расположенными по адресам: Тульская область, Ленинский район, с/п Рождественское, с. Архангельское, ул. Центральная, дом № 4; Тульская область, Ленинский район, с/п Рождественское, с. Архангельское, ул. Центральная, дом № 5; Тульская область, Ленинский район, с/п Рождественское, с. Архангельское, ул. Центральная, дом № 6; Тульская область, Ленинский район, с/п Рождественское, с. Архангельское, ул. Центральная, дом № 7 (приложение к заключению) <i>(предложение от 1-го физического лица, являющегося участником публичных слушаний)</i>	С целью необходимости обеспечения справедливого баланса между общественными интересами и правами частных лиц путем согласования этих прав и интересов, в том числе в сфере обеспечения благоприятных условий жизни, целесообразно учесть предложение
2.	Учесть расположение электросетевых объектов и охранных зон линий, ограничения, накладываемые на использование объектов недвижимости в границах таких зон в соответствии с постановлением Правительства РФ от 24 февраля 2009 г. № 160 «О порядке установления охранных зон объектов электросетевого хозяйства и особых условий использования земельных участков, расположенных в границах таких зон», постановлением Правительства РФ № 270 от 18 февраля 2023 г. «О некоторых вопросах использования земельных участков, расположенных в границах охранных зон объектов электросетевого хозяйства» <i>(замечание от 1-й ресурсоснабжающей организации)</i>	В соответствии с постановлением Правительства РФ от 24 февраля 2009 г. № 160 «О порядке установления охранных зон объектов электросетевого хозяйства и особых условий использования земельных участков, расположенных в границах таких зон», постановлением Правительства РФ № 270 от 18 февраля 2023 г. «О некоторых вопросах использования земельных участков, расположенных в границах охранных зон объектов электросетевого хозяйства» целесообразно учесть замечание

3.	<p>По территории формируемых земельных участков под многоквартирными домами, расположенными по адресам: Тульская область, Ленинский район, с/п Рождественское, с. Архангельское, ул. Центральная, д. 4, д. 5, проходят сети водопровода, эксплуатируемые АО «Тулагорводоканал». В соответствии с СП 42.13330.2016 «Градостроительство. Планировка и застройка городских и сельских поселений» расстояние по горизонтали в свету от подземных сетей водоснабжения и водоотведения до фундаментов зданий и сооружений (в т.ч. ограждений) должно составлять не менее 5 м. Вследствие чего необходимо учесть факты наличия объектов коммунальной инфраструктуры (замечание от 1-й ресурсоснабжающей организации)</p>	Согласно Планировка поселений»	СП 42.13330.2016 и застройка целесообразно	«Градостроительство. городских и сельских учет замечание
----	---	--------------------------------------	--	---

Выводы по результатам публичных слушаний: с целью необходимости обеспечения справедливого баланса между общественными интересами и правами частных лиц путем согласования этих прав и интересов, в том числе в сфере обеспечения благоприятных условий жизни, поддержать схемы расположения земельных участков на кадастровом плане территории под многоквартирными домами по адресам:

Тульская область, Ленинский район, с/п Рождественское, с. Архангельское, ул. Центральная, дом № 4, с учетом предложения и замечаний ПАО «Россети Центр и Приволжье» - «Тулэнерго», АО «Тулагорводоканал»;

Тульская область, Ленинский район, с/п Рождественское, с. Архангельское, ул. Центральная, дом № 5, с учетом предложения и замечаний ПАО «Россети Центр и Приволжье» - «Тулэнерго», АО «Тулагорводоканал»;

Тульская область, Ленинский район, с/п Рождественское, с. Архангельское, ул. Центральная, дом № 6, с учетом предложения и замечания ПАО «Россети Центр и Приволжье» - «Тулэнерго»;

Тульская область, Ленинский район, с/п Рождественское, с. Архангельское, ул. Центральная, дом № 7, с учетом предложения и замечания ПАО «Россети Центр и Приволжье» - «Тулэнерго».

Опубликовать настоящее заключение в официальном печатном издании

муниципального образования город Тула - бюллетене «Официальный вестник муниципального образования город Тула», разместить в официальном сетевом издании муниципального образования город Тула «Сборник правовых актов и иной официальной информации муниципального образования город Тула» в информационно-телекоммуникационной сети «Интернет» по адресу: <http://www.npratula-city.ru> и на официальном сайте муниципального образования город Тула (<http://www.dumatula-city.ru>).

**Заместитель председателя  
Тульской городской Думы,  
председатель постоянно действующей  
комиссии по подготовке и проведению  
публичных слушаний и общественных  
обсуждений по градостроительным вопросам  
и правилам благоустройства территории  
муниципального образования город Тула**

**А.В. Ионов**

Приложение к заключению



«21» ноября 2023 г.

Публичные слушания, назначенные постановлением Главы муниципального образования город Тула от 31 октября 2023 г. № 292-п «О назначении публичных слушаний по обсуждению схем расположения земельных участков на кадастровом плане территории под многоквартирными домами, расположенными в селе Хрущево Ленинского района Тульской области» проведены постоянно действующей комиссией по подготовке и проведению публичных слушаний и общественных обсуждений по градостроительным вопросам и правилам благоустройства территории муниципального образования город Тула с 1 по 16 ноября 2023 года.

Перечень информационных материалов:

1. Копия постановления Главы муниципального образования город Тула от 31 октября 2023 г. № 292-п.

2. Схема расположения земельного участка на кадастровом

плane территории под многоквартирным домом по адресу: Тульская обл., Ленинский р-н, с. Хрущево, ул. Совхозная, д. 12;

3. Схема расположения земельного участка на кадастровом плане территории под многоквартирным домом по адресу: Тульская обл., Ленинский р-н, с. Хрущево, ул. Совхозная, д. 13;

4. Схема расположения земельного участка на кадастровом плане территории под многоквартирным домом по адресу: Тульская обл., Ленинский р-н, с. Хрущево, ул. Совхозная, д. 16;

5. Схема расположения земельного участка на кадастровом плане территории под многоквартирным домом по адресу: Тульская обл., Ленинский р-н, с. Хрущево, ул. Совхозная, д. 17;

6. Схема расположения земельного участка на кадастровом плане территории под многоквартирным домом по адресу:

Тулская обл., Ленинский р-н, с. Хрущево, ул. Совхозная, д. 18;

7. Схема расположения земельного участка на кадастровом плане территории под многоквартирным домом по адресу: Тульская обл., Ленинский р-н, с. Хрущево, ул. Совхозная, д. 20;

8. Схема расположения земельного участка на кадастровом плане территории под многоквартирным домом по адресу: Тульская обл., Ленинский р-н, с. Хрущево, ул. Совхозная, д. 21;

9. Схема расположения земельного участка на кадастровом плане территории под многоквартирным домом по адресу: Тульская обл., Ленинский р-н, с. Хрущево, ул. Совхозная, д. 23;

10. Схема расположения земельного участка на кадастровом плане территории под многоквартирным домом по адресу: Тульская обл., Ленинский р-н, с. Хрущево, ул. Совхозная, д. 24;

11. Схема расположения земельного участка на кадастровом плане территории под многоквартирным домом по адресу: Тульская обл., Ленинский р-н, с. Хрущево, ул. Совхозная, д. 25;

12. Схема расположения земельного участка на кадастровом плане территории под многоквартирным домом по адресу: Тульская обл., Ленинский р-н, с. Хрущево, ул. Совхозная, д. 26;

13. Схема расположения земельного участка на кадастровом плане территории под многоквартирным домом по адресу: Тульская обл., Ленинский р-н, с. Хрущево, ул. Совхозная, д. 27;

14. Схема расположения земельного участка на кадастровом плане территории под многоквартирным домом по адресу: Тульская обл., Ленинский р-н, с. Хрущево, ул. Совхозная, д. 28;

15. Схема расположения земельного участка на кадастровом плане территории под многоквартирным домом по адресу: Тульская обл., Ленинский р-н, с. Хрущево, ул. Совхозная, д. 29;

16. Схема расположения земельного участка на кадастровом плане территории под многоквартирным домом по адресу: Тульская обл., Ленинский р-н, с. Хрущево, ул. Совхозная, д. 30.

Оповещение о начале публичных слушаний опубликовано в официальном печатном издании муниципального образования город Тула - бюллетене «Официальный вестник муниципального образования город Тула»; размещено на официальном сайте муниципального образования город Тула и в

официальном сетевом издании муниципального образования город Тула «Сборник правовых актов и иной официальной информации муниципального образования город Тула» в информационно-телекоммуникационной сети «Интернет» по адресу: <http://www.npatula-city.ru> 1 ноября 2023 года.

Экспозиция схем проходила в здании главного управления администрации города Тулы по Зареченскому территориальному округу по адресу: г. Тула, ул. Литейная, д. 10, с 1 по 16 ноября 2023 года. Консультации по экспозиции схем проводились каждый понедельник с 14.00 часов до 16.00 часов и каждый четверг с 9.00 часов до 11.00 часов (за исключением выходных и праздничных дней).

Собрание участников публичных слушаний проведено 16 ноября 2023 года в 17.00 часов в здании главного управления администрации города Тулы по Центральному территориальному округу по адресу: г. Тула, ул. Тургеневская, д. 67 (зал заседаний 4-го этажа).

В публичных слушаниях приняли участие: 1 физическое лицо, которое является участником публичных слушаний; 2 юридических лица, которые не являются участниками публичных слушаний.

По результатам публичных слушаний составлен протокол публичных слушаний № 2 от 20 ноября 2023 г., на основании которого подготовлено заключение о результатах публичных слушаний.

В период проведения публичных слушаний были поданы следующие замечания и предложения:

1. От граждан, постоянно проживающих на территориях, в отношении которых подготовлены данные схемы: 1 предложение и 0 замечаний.
2. От правообладателей земельных участков, находящихся в границах территорий, в отношении которых подготовлены данные схемы, и (или) расположенных на них объектов капитального строительства, а также правообладателей помещений, являющихся частью указанных объектов капитального строительства: 0 предложений и 0 замечаний.
3. От отдела по работе с территорией «Хрущевское» главного управления администрации города Тулы по Зареченскому территориальному округу: 2 предложения и 0 замечаний.
4. От ресурсоснабжающих организаций: 0 предложений и 2 замечания.

Рекомендации организатора публичных слушаний о целесообразности или нецелесообразности учета внесенных предложений и замечаний:

№ п/п	Содержание предложения (замечания)	Рекомендации организатора
1.	Включить в границы формируемого земельного участка под многоквартирным домом, расположенным по адресу: Тульская обл., Ленинский р-н, с. Хрущево, ул. Совхозная, д. 30, находящийся в пользовании гараж и земельный участок (предложение от 1-го физического лица, являющегося участником публичных слушаний)	С целью необходимости обеспечения справедливого баланса между общественными интересами и правами частных лиц путем согласования этих прав и интересов, в том числе в сфере обеспечения благоприятных условий жизни, целесообразно учесть предложение
2.	Поддержать схему расположения земельного участка под многоквартирным домом, расположенным по адресу: Тульская обл., Ленинский р-н, с. Хрущево, ул. Совхозная, д. 16, с уменьшение площади второго контура участка (приложение 1 к заключению) (предложение от отдела по работе с территорией «Хрущевское» главного управления администрации города Тулы по Зареченскому территориальному округу)	С целью необходимости обеспечения справедливого баланса между общественными интересами и правами частных лиц путем согласования этих прав и интересов, в том числе в сфере обеспечения благоприятных условий жизни, учитывая, что постройки, расположенные на данной территории, фактически принадлежат жителям другого дома, целесообразно учесть предложение
3.	Учитывая мнение жителей домов 23, 24, 25, 26 по ул. Совхозная, принимая во внимание необходимость перераспределения территории под хозяйственными постройками (приложение 2 к заключению), дополнительно включить в границы формируемых земельных участков территорию, расположенную выше предлагаемых к формированию земельных участков, с включением хозяйственных построек (предложение от отдела по работе с территорией «Хрущевское» главного управления администрации города Тулы по Зареченскому территориальному округу)	С целью необходимости обеспечения справедливого баланса между общественными интересами и правами частных лиц путем согласования этих прав и интересов, в том числе в сфере обеспечения благоприятных условий жизни, целесообразно учесть предложение
4.	Учесть расположение электросетевых объектов и охранных зон линий, ограничения, накладываемые на использование объектов недвижимости в границах таких зон в соответствии с постановлением Правительства РФ от 24 февраля 2009 г. № 160 «О порядке установления охранных зон объектов электросетевого хозяйства и особых условий использования земельных участков, расположенных в границах таких зон», постановлением Правительства РФ № 270 от 18 февраля 2023 г. «О некоторых вопросах использования земельных участков, расположенных в границах охранных зон объектов электросетевого хозяйства» (замечание от 1-й ресурсоснабжающей организации)	В соответствии с постановлением Правительства РФ от 24 февраля 2009 г. № 160 «О порядке установления охранных зон объектов электросетевого хозяйства и особых условий использования земельных участков, расположенных в границах таких зон», постановлением Правительства РФ № 270 от 18 февраля 2023 г. «О некоторых вопросах использования земельных участков, расположенных в границах охранных зон объектов электросетевого хозяйства» целесообразно учесть замечание
5.	По территории формируемых земельных участков под многоквартирными домами, расположенными по адресу: Тульская область, Ленинский район, с. Хрущево, проходят сети водоснабжения и водоотведения, эксплуатируемые АО «Тулагорводоканал». В соответствии с СП 42.13330.2016 «Градостроительство. Планировка и застройка городских и сельских поселений» расстояние по горизонтали в свету от подземных сетей водоснабжения и водоотведения до фундаментов зданий и сооружений (в т.ч. ограждений) должно составлять не менее 5 м. Вследствие чего необходимо учесть факты наличия объектов коммунальной инфраструктуры (замечание от 1-й ресурсоснабжающей организации)	Согласно СП 42.13330.2016 «Градостроительство. Планировка и застройка городских и сельских поселений» целесообразно учесть замечание

Выводы по результатам публичных слушаний: поддержать схемы расположения земельных участков на кадастровом плане территории под многоквартирными домами по адресам: Тульская обл., Ленинский р-н, с. Хрущево, ул. Совхозная, д. 12, с учетом замечаний; Тульская обл., Ленинский р-н, с. Хрущево, ул. Совхозная, д. 13, с учетом замечаний; Тульская обл., Ленинский р-н, с. Хрущево, ул. Совхозная, д. 16, с учетом предложения и замечаний; Тульская обл., Ленинский р-н, с. Хрущево, ул. Совхозная, д. 17, с учетом замечаний;

Тульская обл., Ленинский р-н, с. Хрущево, ул. Совхозная, д. 18, с учетом замечаний; Тульская обл., Ленинский р-н, с. Хрущево, ул. Совхозная, д. 20, с учетом замечаний; Тульская обл., Ленинский р-н, с. Хрущево, ул. Совхозная, д. 21, с учетом замечаний; Тульская обл., Ленинский р-н, с. Хрущево, ул. Совхозная, д. 23, с учетом предложения и замечаний; Тульская обл., Ленинский р-н, с. Хрущево, ул. Совхозная, д. 24, с учетом предложения и замечаний; Тульская обл., Ленинский р-н, с. Хрущево, ул. Совхозная, д. 25, с учетом

предложения и замечаний;

Тульская обл., Ленинский р-н, с. Хрущево, ул. Совхозная, д. 26, с учетом предложения и замечаний;

Тульская обл., Ленинский р-н, с. Хрущево, ул. Совхозная, д. 27, с учетом замечаний;

Тульская обл., Ленинский р-н, с. Хрущево, ул. Совхозная, д. 28, с учетом замечаний;

Тульская обл., Ленинский р-н, с. Хрущево, ул. Совхозная, д. 29, с учетом замечаний;

Тульская обл., Ленинский р-н, с. Хрущево, ул. Совхозная, д. 30, с учетом предложения и замечаний.

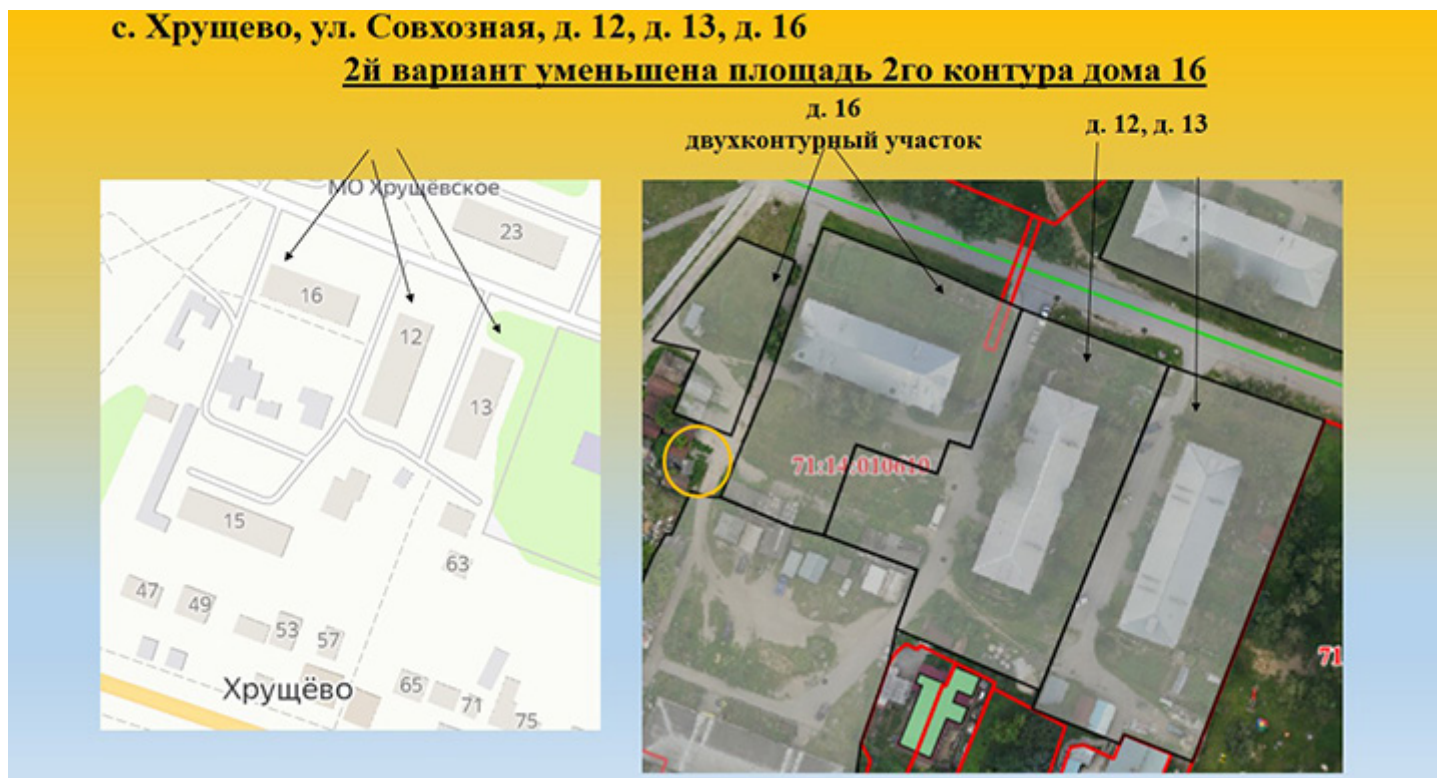
Опубликовать настоящее заключение в официальном печатном издании муниципального образования город Тула - бюллетене «Официальный вестник муниципального образования город Тула», разместить в официальном

сетевом издании муниципального образования город Тула «Сборник правовых актов и иной официальной информации муниципального образования город Тула» в информационно-телекоммуникационной сети «Интернет» по адресу: <http://www.nptula-city.ru> и на официальном сайте муниципального образования город Тула (<http://www.dumatula-city.ru>).

**Заместитель председателя  
Тульской городской Думы,  
председатель постоянно действующей  
комиссии по подготовке и проведению  
публичных слушаний и общественных  
обсуждений по градостроительным вопросам  
и правилам благоустройства территории  
муниципального образования город Тула**

**А.В. Ионов**

*Приложение к заключению № 1*



*Приложение к заключению № 2*



**«21» ноября 2023 г.**

Публичные слушания, назначенные постановлением Главы муниципального образования город Тула от 31 октября 2023 г. № 293-п «О назначении публичных слушаний по обсуждению схем расположения земельных участков на кадастровом плане территории под многоквартирными домами, расположенными в п. Обидимо Ленинского района Тульской области» проведены постоянно действующей комиссией по подготовке и проведению публичных слушаний и общественных обсуждений по градостроительным вопросам и правилам благоустройства территории муниципального образования город Тула с 1 по 16 ноября 2023 года.

Перечень информационных материалов:

1. Копия постановления Главы муниципального образования город Тула от 31 октября 2023 г. № 293-п.

2. Схема расположения земельного участка на кадастровом плане территории под многоквартирным домом по адресу: Тульская область, Ленинский район, пос. Обидимо, ул. Ленина, д.11.

3. Схема расположения земельного участка на кадастровом плане территории под многоквартирным домом по адресу: Тульская область, Ленинский район, пос. Обидимо, ул. Школьная, д.1.

Оповещение о начале публичных слушаний опубликовано в официальном печатном издании муниципального образования город Тула - бюллетене «Официальный вестник муниципального образования город Тула»; размещено на официальном сайте муниципального образования город Тула и в официальном сетевом издании муниципального образования город Тула «Сборник правовых актов и иной официальной информации муниципального образования город Тула» в информационно-телекоммуникационной сети «Интернет» по адресу: <http://www.npatula-city.ru> 1 ноября 2023 года.

Экспозиция схем проходила в здании главного управления администрации города Тулы по Зареченскому территориальному округу по адресу: г. Тула,

ул. Литейная, д. 10, с 1 по 16 ноября 2023 года. Консультации по экспозиции схем проводились каждый понедельник с 14.00 часов до 16.00 часов и каждый четверг с 9.00 часов до 11.00 часов (за исключением выходных и праздничных дней).

Собрание участников публичных слушаний проведено 16 ноября 2023 года в 17.00 часов в здании главного управления администрации города Тулы по Центральному территориальному округу по адресу: г. Тула, ул. Тургеневская, д. 67 (зал заседаний 4-го этажа).

В публичных слушаниях приняли участие: 2 физических лица, которые не являются участниками публичных слушаний; 3 юридических лица, которые не являются участниками публичных слушаний.

По результатам публичных слушаний составлен протокол публичных слушаний № 3 от 20 ноября 2023 г., на основании которого подготовлено заключение о результатах публичных слушаний.

В период проведения публичных слушаний были поданы следующие замечания и предложения:

1. От граждан, постоянно проживающих на территориях, в отношении которых подготовлены данные схемы: 0 предложений и 0 замечаний.

2. От правообладателей земельных участков, находящихся в границах территорий, в отношении которых подготовлены данные схемы, и (или) расположенных на них объектов капитального строительства, а также правообладателей помещений, являющихся частью указанных объектов капитального строительства: 0 предложений и 0 замечаний.

3. От отдела по работе с территорией «Обидимское» главного управления администрации города Тулы по Зареченскому территориальному округу: 1 предложение и 0 замечаний.

4. От ресурсоснабжающих организаций: 0 предложений и 3 замечания.

Рекомендации организатора публичных слушаний о целесообразности или нецелесообразности учета внесенных предложений и замечаний:

№ п/п	Содержание предложения (замечания)	Рекомендации организатора
1.	Поддержать схему расположения земельного участка под многоквартирным домом, расположенным по адресу: Тульская область, Ленинский район, пос. Обидимо, ул. Школьная, д.1, с увеличением площади земельного участка и включением в границы участка хозяйственных построек (приложение к заключению) <i>(предложение от отдела по работе с территорией «Обидимское» главного управления администрации города Тулы по Зареченскому территориальному округу)</i>	С целью необходимости обеспечения справедливого баланса между общественными интересами и правами частных лиц путем согласования этих прав и интересов, в том числе в сфере обеспечения благоприятных условий жизни, целесообразно учесть предложение
2.	Учесть расположение электросетевых объектов и охранных зон линий, ограничения, накладываемые на использование объектов недвижимости в границах таких зон в соответствии с постановлением Правительства РФ от 24 февраля 2009 г. № 160 «О порядке установления охранных зон объектов электросетевого хозяйства и особых условий использования земельных участков, расположенных в границах таких зон», постановлением Правительства РФ № 270 от 18 февраля 2023 г. «О некоторых вопросах использования земельных участков, расположенных в границах охранных зон объектов электросетевого хозяйства» <i>(замечание от 1-й ресурсоснабжающей организации)</i>	В соответствии с постановлением Правительства РФ от 24 февраля 2009 г. № 160 «О порядке установления охранных зон объектов электросетевого хозяйства и особых условий использования земельных участков, расположенных в границах таких зон», постановлением Правительства РФ № 270 от 18 февраля 2023 г. «О некоторых вопросах использования земельных участков, расположенных в границах охранных зон объектов электросетевого хозяйства» целесообразно учесть замечание
3.	В границах формируемых земельных участков под многоквартирными домами по адресу: Тульская область, Ленинский район, пос. Обидимо, ул. Ленина, д.11, ул. Школьная, д.1, проходят муниципальные тепловые сети отопления, обслуживаемые АО «Тулитеплосеть». Согласно приказу Минстроя России от 17 августа 1992 г. № 197 «О типовых правилах охраны коммунальных тепловых сетей» охранный зона тепловой сети составляет 3 метра в каждую сторону от края строительных конструкций тепловой сети. В охранный зоне запрещается устройство спортивных и игровых площадок, а также стоянок всех видов машин. Запрещается производить земляные работы, планировку грунта, работы, связанные с разбиванием грунта и дорожного покрытия без письменного согласия организаций, в ведении которых находятся тепловые сети. В случае организации строительства в охранный зоне тепловой сети, исполнителю работ необходимо обратиться в АО «Тулитеплосеть» для получения технических условий на вынос участка тепловой сети, попадающей в зону застройки <i>(замечание от 1-й ресурсоснабжающей организации)</i>	Согласно приказу Минстроя России от 17 августа 1992 г. № 197 «О типовых правилах охраны коммунальных тепловых сетей» целесообразно учесть замечание
4.	По территории формируемых земельных участков под многоквартирными домами, расположенными по адресу: Тульская область, Ленинский район, п. Обидимо, проходят сети водоснабжения и водоотведения, эксплуатируемые АО «Тулагорводоканал». В соответствии с СП 42.13330.2016 «Градостроительство. Планировка и застройка городских и сельских поселений» расстояние по горизонтали в свету от подземных сетей водоснабжения и водоотведения до фундаментов зданий и сооружений (в т.ч. ограждений) должно составлять не менее 5 м. Вследствие чего необходимо учесть факты наличия объектов коммунальной инфраструктуры <i>(замечание от 1-й ресурсоснабжающей организации)</i>	Согласно СП 42.13330.2016 «Градостроительство. Планировка и застройка городских и сельских поселений» целесообразно учесть замечание

Выводы по результатам публичных слушаний: поддержать схемы расположения земельных участков на кадастровом плане территории под многоквартирными домами по адресам: Тульская область, Ленинский район, пос. Обидимо, ул. Ленина, д.11, с учетом замечаний; Тульская область, Ленинский район, пос. Обидимо, ул. Школьная, д.1, с учетом предложения и замечаний.

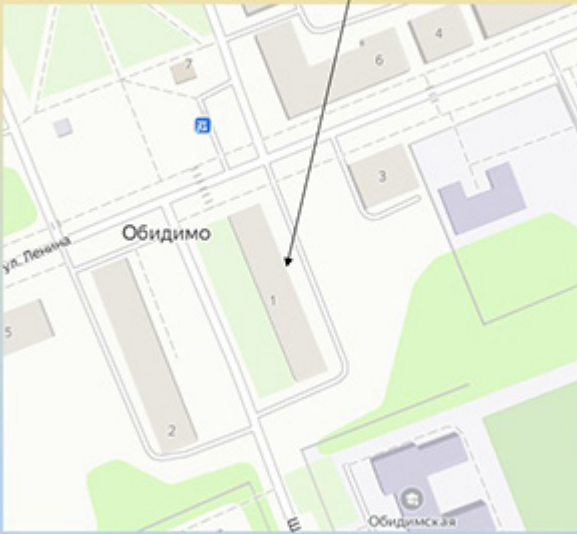
Опубликовать настоящее заключение в официальном печатном издании муниципального образования город Тула - бюллетене «Официальный вестник муниципального образования город Тула», разместить в официальном сетевом издании муниципального образования город Тула «Сборник правовых актов и иной официальной информации муниципального

образования город Тула» в информационно-телекоммуникационной сети «Интернет» по адресу: <http://www.npatula-city.ru> и на официальном сайте муниципального образования город Тула (<http://www.dumatula-city.ru>).

**Заместитель председателя  
Тульской городской Думы,  
председатель постоянно действующей  
комиссии по подготовке и проведению  
публичных слушаний и общественных  
обсуждений по градостроительным вопросам  
и правилам благоустройства территории  
муниципального образования город Тула**

**А.В. Ионов**

Приложение к заключению

**п. Обидимо, ул. Школьная, д. 1****2й вариант с включением хоз построек в границы участка****«21» ноября 2023 г.**

Публичные слушания, назначенные постановлением Главы муниципального образования город Тула от 31 октября 2023 г. № 294-п «О назначении публичных слушаний по обсуждению схемы расположения земельного участка на кадастровом плане территории под многоквартирным домом по адресу: Тульская обл., Ленинский р-н, д. Барсуки, ул. Пионерская, д. 1» проведены постоянно действующей комиссией по подготовке и проведению публичных слушаний и общественных обсуждений по градостроительным вопросам и правилам благоустройства территории муниципального образования город Тула с 1 по 16 ноября 2023 года.

Перечень информационных материалов:

1. Копия постановления Главы муниципального образования город Тула от 31 октября 2023 г. № 294-п.

2. Схема расположения земельного участка на кадастровом плане территории под многоквартирным домом по адресу: Тульская обл., Ленинский р-н, д. Барсуки, ул. Пионерская, д. 1.

Оповещение о начале публичных слушаний опубликовано в официальном печатном издании муниципального образования город Тула - бюллетене «Официальный вестник муниципального образования город Тула»; размещено на официальном сайте муниципального образования город Тула и в официальном сетевом издании муниципального образования город Тула «Сборник правовых актов и иной официальной информации муниципального образования город Тула» в информационно-телекоммуникационной сети «Интернет» по адресу: <http://www.npatula-city.ru> 1 ноября 2023 года.

Экспозиция схемы проходила в здании главного управления администрации города Тулы по Зареченскому территориальному округу по адресу: г. Тула, ул. Литейная, д. 10, с 1 по 16 ноября 2023 года.

Консультации по экспозиции схемы проводилась каждый понедельник с 14.00 часов до 16.00 часов и каждый четверг с 9.00 часов до 11.00 часов (за исключением выходных и праздничных дней).

Собрание участников публичных слушаний проведено 16 ноября 2023 года в 17.00 часов в здании главного управления администрации города Тулы по Центральному территориальному округу по адресу: г. Тула, ул. Тургеневская, д. 67 (зал заседаний 4-го этажа).

В публичных слушаниях приняли участие: 1 физическое лицо, которое является участником публичных слушаний; 1 юридическое лицо, которое не является участником публичных слушаний.

По результатам публичных слушаний составлен протокол публичных слушаний № 4 от 20 ноября 2023 г., на основании которого подготовлено заключение о результатах публичных слушаний.

В период проведения публичных слушаний были поданы замечания и предложения от участников публичных слушаний:

1. От граждан, постоянно проживающих на территориях, в отношении которых подготовлена данная схема: 1 предложение и 0 замечаний.

2. От правообладателей земельных участков, находящихся в границах территорий, в отношении которых подготовлена данная схема, и (или) расположенных на ней объектов капитального строительства, а также правообладателей помещений, являющихся частью указанных объектов капитального строительства: 0 предложений и 0 замечаний.

3. От ресурсоснабжающих организаций: 0 предложений и 1 замечание.

Рекомендации организатора публичных слушаний о целесообразности или нецелесообразности учета внесенных предложений и замечаний:

№ п/п	Содержание предложения (замечания)	Рекомендации организатора
1.	Включить в границы формируемого земельного участка под многоквартирным домом, расположенным по адресу: Тульская обл., Ленинский р-н, д. Барсуки, ул. Пионерская, д. 1, находящиеся в пользовании хозяйственную постройку и земельный участок <i>(предложение от 1-го физического лица, являющегося участником публичных слушаний)</i>	С целью необходимости обеспечения справедливого баланса между общественными интересами и правами частных лиц путем согласования этих прав и интересов, в том числе в сфере обеспечения благоприятных условий жизни, целесообразно учесть предложение
2.	Учесть расположение электросетевых объектов и охранных зон линий, ограничения, накладываемые на использование объектов недвижимости в границах таких зон в соответствии с постановлением Правительства РФ от 24 февраля 2009 г. № 160 «О порядке установления охранных зон объектов электросетевого хозяйства и особых условий использования земельных участков, расположенных в границах таких зон», постановлением Правительства РФ № 270 от 18 февраля 2023 г. «О некоторых вопросах использования земельных участков, расположенных в границах охранных зон объектов электросетевого хозяйства» <i>(замечание от 1-й ресурсоснабжающей организации)</i>	В соответствии с постановлением Правительства РФ от 24 февраля 2009 г. № 160 «О порядке установления охранных зон объектов электросетевого хозяйства и особых условий использования земельных участков, расположенных в границах таких зон», постановлением Правительства РФ № 270 от 18 февраля 2023 г. «О некоторых вопросах использования земельных участков, расположенных в границах охранных зон объектов электросетевого хозяйства» целесообразно учесть замечание



Выводы по результатам публичных слушаний: поддержать схему расположения земельного участка на кадастровом плане территории под многоквартирным домом по адресу: Тульская обл., Ленинский р-н, д. Барсуки, ул. Пионерская, д. 1, с учетом предложения и замечания.

Опубликовать настоящее заключение в официальном печатном издании муниципального образования город Тула - бюллетене «Официальный вестник муниципального образования город Тула», разместить в официальном сетевом издании муниципального образования город Тула «Сборник правовых актов и иной официальной информации муниципального образования город Тула» в информационно-телекоммуникационной сети

«Интернет» по адресу: <http://www.npatula-city.ru> и на официальном сайте муниципального образования город Тула (<http://www.dumatula-city.ru>).

**Заместитель председателя  
Тульской городской Думы,  
председатель постоянно действующей  
комиссии по подготовке и проведению  
публичных слушаний и общественных  
обсуждений по градостроительным вопросам  
и правилам благоустройства территории  
муниципального образования город Тула**

**А.В. Ионов**

## «21» ноября 2023 г.

Публичные слушания, назначенные постановлением Главы муниципального образования город Тула от 31 октября 2023 г. № 295-п «О назначении публичных слушаний по обсуждению схем расположения земельных участков на кадастровом плане территории под многоквартирными домами, расположенными в поселке Барсуки Ленинского района Тульской области» проведены постоянно действующей комиссией по подготовке и проведению публичных слушаний и общественных обсуждений по градостроительным вопросам и правилам благоустройства территории муниципального образования город Тула с 1 по 16 ноября 2023 года.

Перечень информационных материалов:

1. Копия постановления Главы муниципального образования город Тула от 31 октября 2023 г. № 295-п.

2. Схема расположения земельного участка на кадастровом плане территории под многоквартирным домом по адресу: Тульская обл., Ленинский р-н, п. Барсуки, ул. Советская, д. 11.

3. Схема расположения земельного участка на кадастровом плане территории под многоквартирным домом по адресу: Тульская обл., Ленинский р-н, п. Барсуки, ул. Советская, д. 13.

4. Схема расположения земельного участка на кадастровом плане территории под многоквартирным домом по адресу: Тульская обл., Ленинский р-н, п. Барсуки, ул. Шоссейная, д. 2.

Оповещение о начале публичных слушаний опубликовано в официальном печатном издании муниципального образования город Тула - бюллетене «Официальный вестник муниципального образования город Тула»; размещено на официальном сайте муниципального образования город Тула и в официальном сетевом издании муниципального образования город Тула «Сборник правовых актов и иной официальной информации муниципального образования город Тула» в информационно-телекоммуникационной сети «Интернет» по адресу: <http://www.npatula-city.ru> 1 ноября 2023 года.

Экспозиция схем проходила в здании главного управления администрации города Тулы по Зареченскому территориальному округу по адресу: г. Тула, ул. Литейная, д. 10, с 1 по 16 ноября 2023 года. Консультации по экспозиции схем проводились каждый понедельник с 14.00 часов до 16.00 часов и каждый четверг с 9.00 часов до 11.00 часов (за исключением выходных и праздничных дней).

Собрание участников публичных слушаний проведено 16 ноября 2023 года в 17.00 часов в здании главного управления администрации города Тулы по Центральному территориальному округу по адресу: г. Тула, ул. Тургеневская, д. 67 (зал заседаний 4-го этажа).

В публичных слушаниях приняли участие: 2 физических лица, 1 из которых является участником публичных слушаний; 3 юридических лица, которые не являются участниками публичных слушаний.

По результатам публичных слушаний составлен протокол публичных слушаний № 5 от 20 ноября 2023 г., на основании которого подготовлено заключение о результатах публичных слушаний.

В период проведения публичных слушаний были поданы замечания и предложения от участников публичных слушаний:

1. От граждан, постоянно проживающих на территориях, в отношении которых подготовлены данные схемы: 0 предложений и 0 замечаний.

2. От правообладателей земельных участков, находящихся в границах территорий, в отношении которых подготовлены данные схемы, и (или) расположенных на них объектов капитального строительства, а также правообладателей помещений, являющихся частью указанных объектов капитального строительства: 0 предложений и 0 замечаний.

3. От ресурсоснабжающих организаций: 0 предложений и 3 замечания.

Рекомендации организатора публичных слушаний о целесообразности или нецелесообразности учета внесенных предложений и замечаний:

№ п/п	Содержание предложения (замечания)	Рекомендации организатора
1.	Учесть расположение электросетевых объектов и охранных зон линий, ограничения, накладываемые на использование объектов недвижимости в границах таких зон в соответствии с постановлением Правительства РФ от 24 февраля 2009 г. № 160 «О порядке установления охранных зон объектов электросетевого хозяйства и особых условий использования земельных участков, расположенных в границах таких зон», постановлением Правительства РФ № 270 от 18 февраля 2023 г. «О некоторых вопросах использования земельных участков, расположенных в границах охранных зон объектов электросетевого хозяйства» (замечание от 1-й ресурсоснабжающей организации)	В соответствии с постановлением Правительства РФ от 24 февраля 2009 г. № 160 «О порядке установления охранных зон объектов электросетевого хозяйства и особых условий использования земельных участков, расположенных в границах таких зон», постановлением Правительства РФ № 270 от 18 февраля 2023 г. «О некоторых вопросах использования земельных участков, расположенных в границах охранных зон объектов электросетевого хозяйства» целесообразно учесть замечание
2.	В границах формируемых земельных участков под многоквартирными домами по адресу: Тульская обл., Ленинский р-н, п. Барсуки, ул. Советская, д. 11, ул. Советская, д.13, ул. Шоссейная, д. 2, проходят муниципальные тепловые сети отопления, обслуживаемые АО «Тулатеплосеть». Согласно приказу Минстроя России от 17 августа 1992 г. № 197 «О типовых правилах охраны коммунальных тепловых сетей» охранный зона тепловой сети составляет 3 метра в каждую сторону от края строительных конструкций тепловой сети. В охранный зоне запрещается устройство спортивных и игровых площадок, а также стоянок всех видов машин. Запрещается производить земляные работы, планировку грунта, работы, связанные с разбиванием грунта и дорожного покрытия без письменного согласия организаций, в ведении которых находятся тепловые сети. В случае организации строительства в охранный зоне тепловой сети, исполнителю работ необходимо обратиться в АО «Тулатеплосеть» для получения технических условий на вынос участка тепловой сети, попадающей в зону застройки (замечание от 1-й ресурсоснабжающей организации)	Согласно приказу Минстроя России от 17 августа 1992 г. № 197 «О типовых правилах охраны коммунальных тепловых сетей» целесообразно учесть замечание
3.	По территории формируемых земельных участков под многоквартирными домами, расположенными по адресу: Тульская область, Ленинский район, п. Барсуки, проходят сети водоотведения, эксплуатируемые АО «Тулагорводоканал». В соответствии с СП 42.13330.2016 «Градостроительство. Планировка и застройка городских и сельских поселений» расстояние по горизонтали в свету от подземных сетей водоснабжения и водоотведения до фундаментов зданий и сооружений (в т.ч. ограждений) должно составлять не менее 5 м. Вследствие чего необходимо учесть факты наличия объектов коммунальной инфраструктуры (замечание от 1-й ресурсоснабжающей организации)	Согласно СП 42.13330.2016 «Градостроительство. Планировка и застройка городских и сельских поселений» целесообразно учесть замечание

Выводы по результатам публичных слушаний: поддержать схемы расположения земельных участков на кадастровом плане территории под многоквартирными домами по адресам:

Тульская обл., Ленинский р-н, п. Барсуки, ул. Советская, д. 11, с учетом замечаний;

Тульская обл., Ленинский р-н, п. Барсуки, ул. Советская, д. 13, с учетом замечаний;

Тульская обл., Ленинский р-н, п. Барсуки, ул. Шоссейная, д. 2, с учетом замечаний.

Опубликовать настоящее заключение в официальном печатном издании муниципального образования город Тула - бюллетене «Официальный вестник муниципального образования город Тула», разместить в официальном сетевом издании муниципального образования город Тула «Сборник

**«21» ноября 2023 г.**

Публичные слушания, назначенные постановлением Главы муниципального образования город Тула от 31 октября 2023 г. № 296-п «О назначении публичных слушаний по обсуждению расположения земельных участков на кадастровом плане территории под многоквартирными домами, расположенными в сельском поселке Ленинский Ленинского района Тульской области» проведены постоянно действующей комиссией по подготовке и проведению публичных слушаний и общественных обсуждений по градостроительным вопросам и правилам благоустройства территории муниципального образования город Тула с 1 по 16 ноября 2023 года.

Перечень информационных материалов:

1. Копия постановления Главы муниципального образования город Тула от 31 октября 2023 г. № 296-п.

2. Схема расположения земельного участка на кадастровом плане территории под многоквартирным домом по адресу: Тульская обл., Ленинский р-н, сельский поселок Ленинский, ул. Стадионная, д. 2.

3. Схема расположения земельного участка на кадастровом плане территории под многоквартирным домом по адресу: Тульская обл., Ленинский р-н, сельский поселок Ленинский, ул. Стадионная, д. 4.

Оповещение о начале публичных слушаний опубликовано в официальном печатном издании муниципального образования город Тула - бюллетене «Официальный вестник муниципального образования город Тула»; размещено на официальном сайте муниципального образования город Тула и в официальном сетевом издании муниципального образования город Тула «Сборник правовых актов и иной официальной информации муниципального образования город Тула» в информационно-телекоммуникационной сети «Интернет» по адресу: <http://www.npatula-city.ru> 1 ноября 2023 года.

правовых актов и иной официальной информации муниципального образования город Тула» в информационно-телекоммуникационной сети «Интернет» по адресу: <http://www.npatula-city.ru> и на официальном сайте муниципального образования город Тула (<http://www.dumatula-city.ru>).

**Заместитель председателя  
Тульской городской Думы,  
председатель постоянно действующей  
комиссии по подготовке и проведению  
публичных слушаний и общественных  
обсуждений по градостроительным вопросам  
и правилам благоустройства территории  
муниципального образования город Тула**

**А.В. Ионов**

Экспозиция схем проходила в здании главного управления администрации города Тулы по Зареченскому территориальному округу по адресу: г. Тула, ул. Литейная, д. 10, с 1 по 16 ноября 2023 года. Консультации по экспозиции схем проводились каждый понедельник с 14.00 часов до 16.00 часов и каждый четверг с 9.00 часов до 11.00 часов (за исключением выходных и праздничных дней).

Собрание участников публичных слушаний проведено 16 ноября 2023 года в 17.00 часов в здании главного управления администрации города Тулы по Центральному территориальному округу по адресу: г. Тула, ул. Тургеневская, д. 67 (зал заседаний 4-го этажа).

В публичных слушаниях принял участие 1 юридическое лицо, которое не является участником публичных слушаний. По результатам публичных слушаний составлен протокол публичных слушаний № 6 от 20 ноября 2023 г., на основании которого подготовлено заключение о результатах публичных слушаний.

В период проведения публичных слушаний были поданы замечания и предложения от участников публичных слушаний:

1. От граждан, постоянно проживающих на территориях, в отношении которых подготовлены данные схемы: 0 предложений и 0 замечаний.

2. От правообладателей земельных участков, находящихся в границах территорий, в отношении которых подготовлены данные схемы, и (или) расположенных на них объектов капитального строительства, а также правообладателей помещений, являющихся частью указанных объектов капитального строительства: 0 предложений и 0 замечаний.

3. От ресурсоснабжающих организаций: 0 предложений и 1 замечание.

Рекомендации организатора публичных слушаний о целесообразности или нецелесообразности учета внесенных предложений и замечаний:

№ п/п	Содержание предложения (замечания)	Рекомендации организатора
1.	Учесть расположение электросетевых объектов и охранных зон линий, ограничения, накладываемые на использование объектов недвижимости в границах таких зон в соответствии с постановлением Правительства РФ от 24 февраля 2009 г. № 160 «О порядке установления охранных зон объектов электросетевого хозяйства и особых условий использования земельных участков, расположенных в границах таких зон», постановлением Правительства РФ № 270 от 18 февраля 2023 г. «О некоторых вопросах использования земельных участков, расположенных в границах охранных зон объектов электросетевого хозяйства» (замечание от 1-й ресурсоснабжающей организации)	В соответствии с постановлением Правительства РФ от 24 февраля 2009 г. № 160 «О порядке установления охранных зон объектов электросетевого хозяйства и особых условий использования земельных участков, расположенных в границах таких зон», постановлением Правительства РФ № 270 от 18 февраля 2023 г. «О некоторых вопросах использования земельных участков, расположенных в границах охранных зон объектов электросетевого хозяйства» целесообразно учесть замечание

Выводы по результатам публичных слушаний: поддержать схемы расположения земельных участков на кадастровом плане территории под многоквартирными домами по адресам:

Тульская обл., Ленинский р-н, сельский поселок Ленинский, ул. Стадионная, д. 2, с учетом замечания;

Тульская обл., Ленинский р-н, сельский поселок Ленинский, ул. Стадионная, д. 4, с учетом замечания.

Опубликовать настоящее заключение в официальном печатном издании муниципального образования город Тула - бюллетене «Официальный вестник муниципального образования город Тула», разместить в официальном сетевом издании муниципального образования город Тула «Сборник правовых актов и иной официальной информации муниципального образования город Тула» в информационно-телекоммуникационной сети «Интернет» по адресу: <http://www.npatula-city.ru> и на официальном сайте муниципального образования город Тула (<http://www.dumatula-city.ru>).

**Заместитель председателя  
Тульской городской Думы,  
председатель постоянно действующей  
комиссии по подготовке и проведению  
публичных слушаний и общественных  
обсуждений по градостроительным вопросам  
и правилам благоустройства территории  
муниципального образования город Тула**

**А.В. Ионов**

**«21» ноября 2023 г.**

Публичные слушания, назначенные постановлением Главы муниципального образования город Тула от 31 октября 2023 г. № 297-п «О назначении публичных слушаний по обсуждению проекта межевания территории квартала, расположенной по адресу: г. Тула, Центральный район, Бархатный проезд» проведены постоянно действующей комиссией по подготовке и проведению публичных слушаний и общественных обсуждений по градостроительным вопросам и правилам благоустройства территории муниципального образования город Тула с 1 по 16 ноября 2023 года.

Перечень информационных материалов:

1. Копия постановления Главы муниципального образования город Тула от 31 октября 2023 г. № 297-п.

2. Проект межевания территории квартала. Утверждаемая часть. Том 1.

3. Проект межевания территории квартала. Материалы по обоснованию. Том 2.

Оповещение о начале публичных слушаний опубликовано в официальном печатном издании муниципального образования город Тула - бюллетене «Официальный вестник муниципального образования город Тула»; размещено на официальном сайте муниципального образования город Тула и в официальном сетевом издании муниципального образования город Тула «Сборник правовых актов и иной официальной информации муниципального образования город Тула» в информационно-телекоммуникационной сети «Интернет» по адресу: <http://www.npatula-city.ru> 1 ноября 2023 года.

Экспозиция проекта проходила в здании главного управления администрации города Тулы по Центральному территориальному округу по адре-

ци: г. Тула, ул. Тургеневская, д. 67, с 1 по 16 ноября 2023 года. Консультации по экспозиции проекта проводились каждый понедельник и четверг с 15.00 часов до 17.00 часов (за исключением выходных и праздничных дней).

Собрание участников публичных слушаний проведено 16 ноября 2023 года в 17.00 часов в здании главного управления администрации города Тулы по Центральному территориальному округу по адресу: г. Тула, ул. Тургеневская, д. 67 (зал заседаний 4-го этажа).

В публичных слушаниях приняли участие: 3 физических лица, которые не являются участниками публичных слушаний; 2 юридических лица, которые не являются участниками публичных слушаний.

По результатам публичных слушаний составлен протокол публичных слушаний № 7 от 20 ноября 2023 г., на основании которого подготовлено заключение о результатах публичных слушаний.

В период проведения публичных слушаний были поданы замечания и предложения от участников публичных слушаний:

1. От граждан, постоянно проживающих на территории, в отношении которой подготовлен данный проект: 0 предложений и 0 замечаний.

2. От правообладателей земельных участков, находящихся в границах территории, в отношении которой подготовлен данный проект, и (или) расположенных на них объектов капитального строительства, а также правообладателей помещений, являющихся частью указанных объектов капитального строительства: 0 предложений и 0 замечаний.

3. От ресурсоснабжающих организаций: 0 предложений и 2 замечания.

Рекомендации организатора публичных слушаний о целесообразности или нецелесообразности учета внесенных предложений и замечаний:

№ п/п	Содержание предложения (замечания)	Рекомендации организатора
1.	Учесть расположение электросетевых объектов и охранных зон линий в соответствии с Правилами установления охранных зон, утвержденными постановлением Правительства РФ от 24 февраля 2009 г. № 160 «О порядке установления охранных зон объектов электросетевого хозяйства и особых условий использования земельных участков, расположенных в границах таких зон». Принимая во внимание отсутствие напряжения в электрическом кабеле, проходящем рядом с домами, руководствуясь постановлением Правительства РФ от 18 февраля 2023 г. № 270 «О некоторых вопросах использования земельных участков, расположенных в границах охранных зон объектов электросетевого хозяйства», ПАО «Россети Центр и Приволжье» - «Тулэнерго» не возражает против рассматриваемого проекта межевания территории квартала, расположенной по адресу: г. Тула, Центральный район, Бархатный проезд (замечание от 1-й ресурсоснабжающей организации)	В соответствии с постановлением Правительства РФ от 24 февраля 2009 г. № 160 «О порядке установления охранных зон объектов электросетевого хозяйства и особых условий использования земельных участков, расположенных в границах таких зон», постановлением Правительства РФ от 18 февраля 2023 г. № 270 «О некоторых вопросах использования земельных участков, расположенных в границах охранных зон объектов электросетевого хозяйства» целесообразно учесть замечание
2.	В границах территории квартала, расположенной по адресу: г. Тула, Центральный район, Бархатный проезд, проходит сеть водоснабжения, эксплуатируемая АО «Тулагорводоканал». В соответствии с СП 42.13330.2016 «Градостроительство. Планировка и застройка городских и сельских поселений» расстояние по горизонтали в свету от подземных сетей водоснабжения и водоотведения до фундаментов зданий и сооружений (в т.ч. ограждений) должно составлять не менее 5 м. Вследствие чего необходимо учесть факты наличия объектов коммунальной инфраструктуры (замечание от 1-й ресурсоснабжающей организации)	Согласно СП 42.13330.2016 «Градостроительство. Планировка и застройка городских и сельских поселений» целесообразно учесть замечание

Выводы по результатам публичных слушаний: поддержать проект межевания территории квартала, расположенной по адресу: г. Тула, Центральный район, Бархатный проезд, с учетом замечаний.

Опубликовать настоящее заключение в официальном печатном издании муниципального образования город Тула - бюллетене «Официальный вестник муниципального образования город Тула», разместить в официальном сетевом издании муниципального образования город Тула «Сборник правовых актов и иной официальной информации муниципального образования город Тула» в информационно-телекоммуникационной сети

«Интернет» по адресу: <http://www.npatula-city.ru> и на официальном сайте муниципального образования город Тула (<http://www.dumatula-city.ru>).

**Заместитель председателя  
Тулской городской Думы,  
председатель постоянно действующей  
комиссии по подготовке и проведению  
публичных слушаний и общественных  
обсуждений по градостроительным вопросам  
и правилам благоустройства территории  
муниципального образования город Тула**

**А.В. Ионов**

## «21» ноября 2023 г.

Публичные слушания, назначенные постановлением Главы муниципального образования город Тула от 2 ноября 2023 г. № 298-п «О назначении публичных слушаний по обсуждению проекта решения о предоставлении разрешения на условно разрешенный вид использования земельного участка с кадастровым номером 71:14:030601:4697, расположенного по адресу: Тульская область, муниципальное образование городской округ город Тула, деревня Варваровка, Варваровский проезд», проведены постоянно действующей комиссией по подготовке и проведению публичных слушаний и общественных обсуждений по градостроительным вопросам и правилам благоустройства территории муниципального образования город Тула с 3 по 16 ноября 2023 года.

Перечень информационных материалов:

1. Копия постановления Главы муниципального образования город Тула от 2 ноября 2023 г. № 298-п.

2. Копия обращения главы администрации города Тулы от 1 ноября 2023 г. № 22111-И (вх. от 1 ноября 2023 г. № 104/ПС).

3. Копия выписки из Единого государственного реестра недвижимости об объекте недвижимости от 24 октября 2023 года на земельный участок с кадастровым номером 71:14:030601:4697.

4. Проект постановления администрации города Тулы.

Оповещение о начале публичных слушаний опубликовано в официальном печатном издании муниципального образования город Тула - бюллетене «Официальный вестник муниципального образования город Тула»; размещено на официальном сайте муниципального образования город Тула и в официальном сетевом издании муниципального образования город Тула

«Сборник правовых актов и иной официальной информации муниципального образования город Тула» в информационно-телекоммуникационной сети «Интернет» по адресу: <http://www.npatula-city.ru> 3 ноября 2023 года.

Экспозиция проекта проходила в здании главного управления администрации города Тулы по Центральному территориальному округу по адресу: г. Тула, ул. Тургеневская, д. 67, с 3 по 16 ноября 2023 года. Консультации по экспозиции проекта проводились каждый понедельник и четверг с 15.00 часов до 17.00 часов (за исключением выходных и праздничных дней).

Собрание участников публичных слушаний проведено 16 ноября 2023 года в 17.00 часов в здании главного управления администрации города Тулы по Центральному территориальному округу по адресу: г. Тула, ул. Тургеневская, д. 67 (зал заседаний 4-го этажа).

В публичных слушаниях приняли участие 2 юридических лица, 1 из которых является участником публичных слушаний.

По результатам публичных слушаний составлен протокол публичных слушаний № 8 от 20 ноября 2023 г., на основании которого подготовлено заключение о результатах публичных слушаний.

В период проведения публичных слушаний были поданы следующие замечания и предложения:

1. От граждан, постоянно проживающих в пределах территориальной зоны, в границах которой расположен земельный участок или объект капитального строительства, в отношении которого подготовлен данный проект: 0 предложений и 0 замечаний.

2. От правообладателей земельных участков и (или) располо-

женных на них объектов капитального строительства, находящихся в пределах территориальной зоны, в границах которой расположен земельный участок или объект капитального строительства, в отношении которого подготовлен данный проект: 0 предложений и 0 замечаний.

3. От граждан, постоянно проживающих в границах земельных участков, прилегающих к земельному участку, в отношении которого подготовлен данный проект, правообладателей таких земельных участков или располо-

женных на них объектов капитального строительства, правообладателей помещений, являющихся частью объекта капитального строительства, в отношении которого подготовлен данный проект: 0 предложений и 0 замечаний.  
4. От ресурсоснабжающих организаций: 0 предложений и 1 замечание.

Рекомендации организатора публичных слушаний о целесообразности или нецелесообразности учета внесенных предложений и замечаний:

№ п/п	Содержание предложения (замечания)	Рекомендации организатора
1.	Учесть расположение электросетевых объектов и охранных зон линий, ограничения, накладываемые на использование объектов недвижимости в границах таких зон в соответствии с постановлением Правительства РФ от 24 февраля 2009 г. № 160 «О порядке установления охранных зон объектов электросетевого хозяйства и особых условий использования земельных участков, расположенных в границах таких зон», постановлением Правительства РФ № 270 от 18 февраля 2023 г. «О некоторых вопросах использования земельных участков, расположенных в границах охранных зон объектов электросетевого хозяйства» (замечание от 1-й ресурсоснабжающей организации)	В соответствии с постановлением Правительства РФ от 24 февраля 2009 г. № 160 «О порядке установления охранных зон объектов электросетевого хозяйства и особых условий использования земельных участков, расположенных в границах таких зон», постановлением Правительства РФ № 270 от 18 февраля 2023 г. «О некоторых вопросах использования земельных участков, расположенных в границах охранных зон объектов электросетевого хозяйства» целесообразно учесть замечание

Выводы по результатам публичных слушаний: поддержать проект решения о предоставлении разрешения на условно разрешенный вид использования земельного участка с кадастровым номером 71:14:030601:4697, площадью 6079 кв.м, расположенного по адресу: Тульская область, муниципальное образование городской округ город Тула, деревня Варваровка, Варваровский проезд, территориальная зона П-2 (зона производственных объектов) - «общекития», с учетом замечания.

Опубликовать настоящее заключение в официальном печатном издании муниципального образования город Тула - бюллетене «Официальный вестник муниципального образования город Тула», разместить в официальном сетевом издании муниципального образования город Тула «Сборник правовых актов и иной официальной информации муниципального

образования город Тула» в информационно-телекоммуникационной сети «Интернет» по адресу: <http://www.npratula-city.ru> и на официальном сайте муниципального образования город Тула (<http://www.dumatula-city.ru>).

**Заместитель председателя  
Тульской городской Думы,  
председатель постоянно действующей  
комиссии по подготовке и проведению  
публичных слушаний и общественных  
обсуждений по градостроительным вопросам  
и правилам благоустройства территории  
муниципального образования город Тула**

**А.В. Ионов**

Постановление администрации города Тулы  
от 22.11.2023 г. № 611

## О внесении изменения в постановление администрации города Тулы от 21.01.2021 № 89

В соответствии со статьей 179 Бюджетного кодекса Российской Федерации, Федеральным законом от 6 октября 2003 года № 131-ФЗ «Об общих принципах организации местного самоуправления в Российской Федерации», постановлением администрации города Тулы от 16 сентября 2013 года № 3117 «Об утверждении Порядка разработки, реализации и оценки эффективности муниципальных программ муниципального образования город Тула», постановлением администрации города Тулы от 7 октября 2013 года № 3306 «Об утверждении Перечня муниципальных программ муниципального образования город Тула», на основании Устава муниципального образования город Тула администрация города Тулы ПОСТАНОВЛЯЕТ:

1. Внести в постановление администрации города Тулы от 21.01.2021 № 89 «Об утверждении муниципальной программы муниципального образования город Тула «Благоустройство территории, поддержание жизнедеятельности

удовлетворение потребностей жителей Советского территориального округа муниципального образования город Тула» следующее изменение: приложение к постановлению изложить в новой редакции (приложение).  
2. Разместить постановление на официальном сайте администрации города Тулы в информационно-телекоммуникационной сети «Интернет».  
3. Постановление вступает в силу со дня официального опубликования.

**Глава администрации  
города Тулы**

**И.И. Беспалов**

\* Полный текст постановления администрации города Тулы от 22.11.2023 № 611 «О внесении изменения в постановление администрации города Тулы от 21.01.2021 № 89» опубликован (размещен) в официальном сетевом издании муниципального образования город Тула «Сборник правовых актов и иной официальной информации»

Объявление

## О предоставлении в аренду земельного участка площадью 1134 кв.м, для индивидуального жилищного строительства, расположенного по адресу: Тульская область, г. Тула, Северная часть Зареченского района, @57094

В соответствии со статьей 39.18 Земельного кодекса Российской Федерации, министерство имущественных и земельных отношений Тульской области сообщает о предоставлении в аренду земельного участка площадью 1134 кв.м, для индивидуального жилищного строительства, расположенного по адресу: Тульская область, г. Тула, Северная часть Зареченского района, @57094.

Указанный выше земельный участок находится на территории, в отношении которой имеется утвержденный постановлениями администрации города Тулы от 11.07.2012 № 1879, от 29.12.2014 № 4999, от 28.02.2022 № 99 проект планировки и проект межевания жилого района, расположенного в Северной части Зареченского района города Тулы.

Согласно карте зон с особыми условиями использования территории, земельный участок расположен в границе приаэродромной территории. Размещение объектов капитального строительства подлежит согласованию с войсковой частью, введении которой находится аэродром.

В случае выявления на территории земельного участка линейных сооружений, предоставить к ним беспрепятственный доступ уполномоченных лиц соответствующих организаций, в том числе посредством установления сервитутов и ограничений (обременений) земельного участка в соответствии с действующим законодательством Российской Федерации и иными правовыми актами.

Заявления о намерении участвовать в аукционе на право заключения договора аренды земельного участка можно подать на сайте министерства в разделе «Электронная приемная», направить на официальную почту министерства [mizo@tularegion.ru](mailto:mizo@tularegion.ru), почтовым направлением или подать лично (по предварительной записи по тел. (4872) 24 53 92) по адресу: г. Тула, ул. Жаворонкова, дом 2, в течение тридцати календарных дней со дня публикации.

В заявлении указываются:

- фамилия, имя и (при наличии) отчество, место жительства заявителя, реквизиты документа, удостоверяющего личность заявителя;
- дата и место публикации;
- кадастровый номер земельного участка, его площадь, местоположение;
- цель использования земельного участка;
- вид права, на котором заявитель желает приобрести земельный участок;
- почтовый адрес и (или) адрес электронной почты.

Заявление подписывается собственноручно с расшифровкой (инициалы, фамилия), либо электронной подписью (с указанием ключа электронной подписи, ФИО владельца сертификата и срока действия сертификата ключа).



## Объявление

**О предоставлении в аренду земельного участка площадью 1144 кв.м, для индивидуального жилищного строительства, расположенного по адресу: Тульская область, г. Тула, Северная часть Зареченского района, @57096**

В соответствии со статьей 39.18 Земельного кодекса Российской Федерации, министерство имущественных и земельных отношений Тульской области сообщает о предоставлении в аренду земельного участка площадью 1144 кв.м, для индивидуального жилищного строительства, расположенного по адресу: Тульская область, г. Тула, Северная часть Зареченского района, @57096.

Указанный выше земельный участок находится на территории, в отношении которой имеется утвержденный постановлениями администрации города Тулы от 11.07.2012 № 1879, от 29.12.2014 № 4999, от 28.02.2022 № 99 проект планировки и проект межевания жилого района, расположенного в Северной части Зареченского района города Тулы.

Согласно карте зон с особыми условиями использования территории, земельный участок расположен в границе приаэродромной территории. Размещение объектов капитального строительства подлежит согласованию с войсковой частью, в ведении которой находится аэродром.

В случае выявления на территории земельного участка линейных сооружений, предоставить им беспрепятственный доступ уполномоченных лиц соответствующих организаций, в том числе посредством установления сервитутов и ограничений (обременений) земельного участка в соответствии с действующим законодательством Российской Федерации и иными правовыми актами.

Заявления о намерении участвовать в аукционе на право заключения договора аренды земельного участка можно подать на сайте министерства в разделе «Электронная приемная», направить на официальную почту министерства [mizo@tularegion.ru](mailto:mizo@tularegion.ru), почтовым направлением или подать лично (по предварительной записи по тел. (4872) 24 53 92) по адресу: г. Тула, ул. Жаворонкова, дом 2, в течение тридцати календарных дней со дня публикации.

В заявлении указываются:

- фамилия, имя и (при наличии) отчество, место жительства заявителя, реквизиты документа, удостоверяющего личность заявителя;
- дата и место публикации;
- кадастровый номер земельного участка, его площадь, местоположение;
- цель использования земельного участка;
- вид права, на котором заявитель желает приобрести земельный участок;
- почтовый адрес и (или) адрес электронной почты.

Заявление подписывается собственноручно с расшифровкой (инициалы, фамилия), либо электронной подписью (с указанием ключа электронной подписи, ФИО владельца сертификата и срока действия сертификата ключа).



## Объявление

**О предоставлении в аренду земельного участка площадью 1133 кв.м, для индивидуального жилищного строительства, расположенного по адресу: Тульская область, г. Тула, Северная часть Зареченского района, @57095**

В соответствии со статьей 39.18 Земельного кодекса Российской Федерации, министерство имущественных и земельных отношений Тульской области сообщает о предоставлении в аренду земельного участка площадью 1133 кв.м, для индивидуального жилищного строительства, расположенного по адресу: Тульская область, г. Тула, Северная часть Зареченского района, @57095.

Указанный выше земельный участок находится на территории, в отношении которой имеется утвержденный постановлениями администрации города Тулы от 11.07.2012 № 1879, от 29.12.2014 № 4999, от 28.02.2022 № 99 проект планировки и проект межевания жилого района, расположенного в Северной части Зареченского района города Тулы.

Согласно карте зон с особыми условиями использования территории, земельный участок расположен в границе приаэродромной территории. Размещение объектов капитального строительства подлежит согласованию с войсковой частью, в ведении которой находится аэродром.

В случае выявления на территории земельного участка линейных сооружений, предоставить им беспрепятственный доступ уполномоченных лиц соответствующих организаций, в том числе посредством установления сервитутов и ограничений (обременений) земельного участка в соответствии с действующим законодательством Российской Федерации и иными правовыми актами.

Заявления о намерении участвовать в аукционе на право заключения договора аренды земельного участка можно подать на сайте министерства в разделе «Электронная приемная», направить на официальную почту министерства [mizo@tularegion.ru](mailto:mizo@tularegion.ru), почтовым направлением или подать лично (по предварительной записи по тел. (4872) 24 53 92) по адресу: г. Тула, ул. Жаворонкова, дом 2, в течение тридцати календарных дней со дня публикации.

В заявлении указываются:

- фамилия, имя и (при наличии) отчество, место жительства заявителя, реквизиты документа, удостоверяющего личность заявителя;
- дата и место публикации;
- кадастровый номер земельного участка, его площадь, местоположение;
- цель использования земельного участка;
- вид права, на котором заявитель желает приобрести земельный участок;
- почтовый адрес и (или) адрес электронной почты.

Заявление подписывается собственноручно с расшифровкой (инициалы, фамилия), либо электронной подписью (с указанием ключа электронной подписи, ФИО владельца сертификата и срока действия сертификата ключа).

